

ÚZEMNÝ PLÁN OBCE ROHOŽNÍK



NÁVRH ŠIRŠÍCH REGIONÁLNYCH VZŤAHOV

LEGENDA

ŠIDELNÁ ŠTRUKTÚRA - ZÁPADNÁ ŠIDELNÁ ROZVOJOVÁ OS SR

- ŤAŽISKO OSÍDLENIA CELOŠTÁTNEHO VÝZNAMU S ROZVINITÝMI AGLOMERAČNÝMI VŤZBAMI
- HRANICA OPTIMÁLNEHO SUBURBANIZAČNEHO PROCESU S FORMAMI SATELITNÝCH ŠIDIEL
- HLAVNÉ MESTO SR BRATISLAVA
- KRAJSKÉ MESTO BRATISLAVA
- OKRESNÉ MESTÁ - MALACKY, PEZINOK
- OSTATNÉ MESTÁ V ZÁUJMOVOM ÚZEMÍ
- OSTATNÉ MESTÁ
- OBCE V ZÁUJMOVOM ÚZEMÍ
- OSTATNÉ OBCE
- SPÁDOVÁ DOSTUPNOSŤ MIEST
- ADMINISTRATÍVNE HRANICE OKRESOV MALACKY, PEZINOK, SENICA
- ADMINISTRATÍVNA HRANICA OKRESU BRATISLAVA
- HRANICA KATASTRÁLNEHO ÚZEMIA OBCE ROHOŽNÍK

DOPRAVNÁ ŠTRUKTÚRA REGIÓNU

- DIALNICA D2 - E 65, D1 - E 75
- ŠTÁTNA CESTA I. TRIEDY 1-2 BRATISLAVA - KÚTY - HRANICA ČR
- REGIONÁLNE CESTY - II/501, II/502, II/503, II/590
- REGIONÁLNE CESTY - III/00250, III/00232, III/50317, III/50310
- OSTATNÉ CESTY
- ŽELEZNIČNÉ TRATE - č.110, č.112, č.120
- LETISKO BRATISLAVA
- LETISKO KUCHYŇA

VÝZNAMNÉ ROZVOJOVÉ FUNKČNÉ ZLOŽKY V RIEŠENOM ÚZEMÍ

PRÍEMYSELNÁ VÝROBA


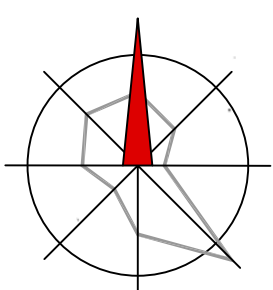
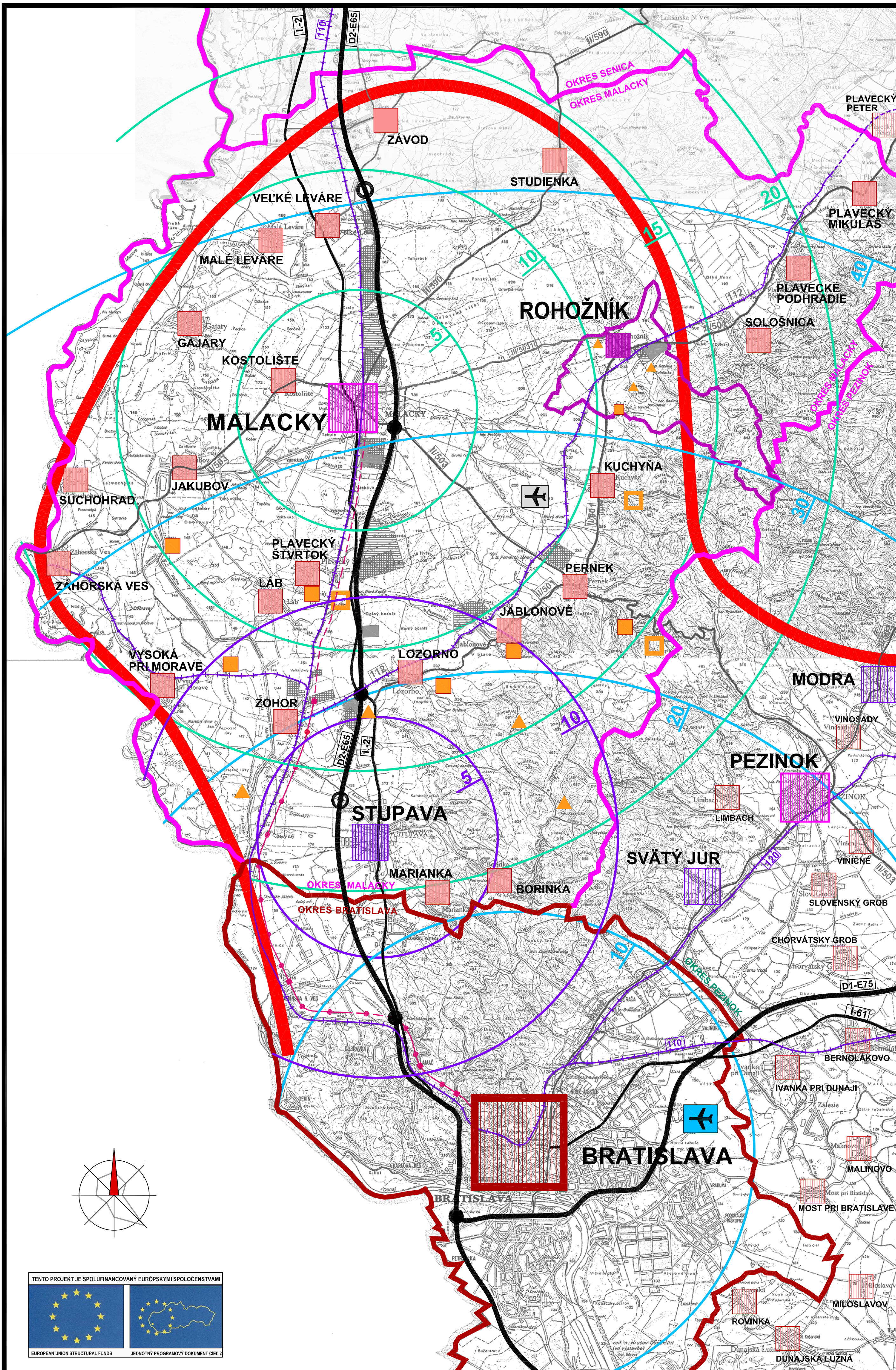
- PRÍEMYSELNÝ PARK ZÁHORIE - AREÁLY V PREVÁZKE
- NAVRHOVANÉ ROZVOJOVÉ PRÍEMYSELNÉ AREÁLY
- PRIESTOROVÁ REZERVA PRÍEMYSELNÉHO PARKU VO VÝHLADE

CESTOVNÝ RUCH A REKREÁCIA

- STREDISKO CESTOVNÉHO RUCHU A REKREÁCIE
- ZÁKLADŇA CESTOVNÉHO RUCHU A REKREÁCIE
- VYBAVENÉ ODDYCHOVÉ MIESTO

DOPRAVNÁ ŠTRUKTÚRA

- PLÁNOVANÁ MIMOÚROVŇOVÁ KRIŽOVATKA DIALNICE D2 - STUPAVA, VEĽKÉ LEVÁRE
- NAVRHOVANÉ PREPOJENIE CESTY III/53010 S CESTOU II/503 A S VÝJAZDOM NA D2
- NAVRHOVANÝ SYSTÉM PRÍEMESTSKEJ ŽELEZNIČNEJ DOPRAVY HLAVNÉHO MESTA SR BRATISLAVA



Územnoplánovacia dokumentácia - Územný plán obce Rohožník
schválilo Obecné zastupiteľstvo v Rohožníku dňa 31.10.2008 Uznesením č.91/2008
a Všeobecne záväzným nariadením č.8/2008 z dňa 31.10.2008
bola vyhlásená záväzná časť územného plánu obce.

Mgr. Peter Švaral
starosta obce

ATELIÉR OLYMPIA spol.s r.o. ■ URBANIZMUS, ÚZEMNÉ A KRAJINNÉ PLÁNOVANIE, ARCHITEKTÚRA
WOLKROVA 4, 851 01 BRATISLAVA, Tel / fax 02 / 62 41 03 07, e-mail : atelier.olympia@stonline.sk
ÚZEMNÝ PLÁN OBCE ROHOŽNÍK
Objednávateľ : OBEC ROHOŽNÍK Dátum : OKTÓBER / 2008
Autorský kolektív : Ing.arch.Igor Petro, Ing.arch.Eva Žolnayová, Ing.arch.Ingrid Krumpolcová,
Ing.Barbora Sýkorová, Ing.Milan Ondrovič PhD., Ing.P.Tittel, HYDRO - Ing.S.Hromada, Ing.P.Mušil
NÁVRH ŠIRŠÍCH REGIONÁLNYCH VZŤAHOV
MIERKA 1:100 000 1 FORMÁT: 6x4