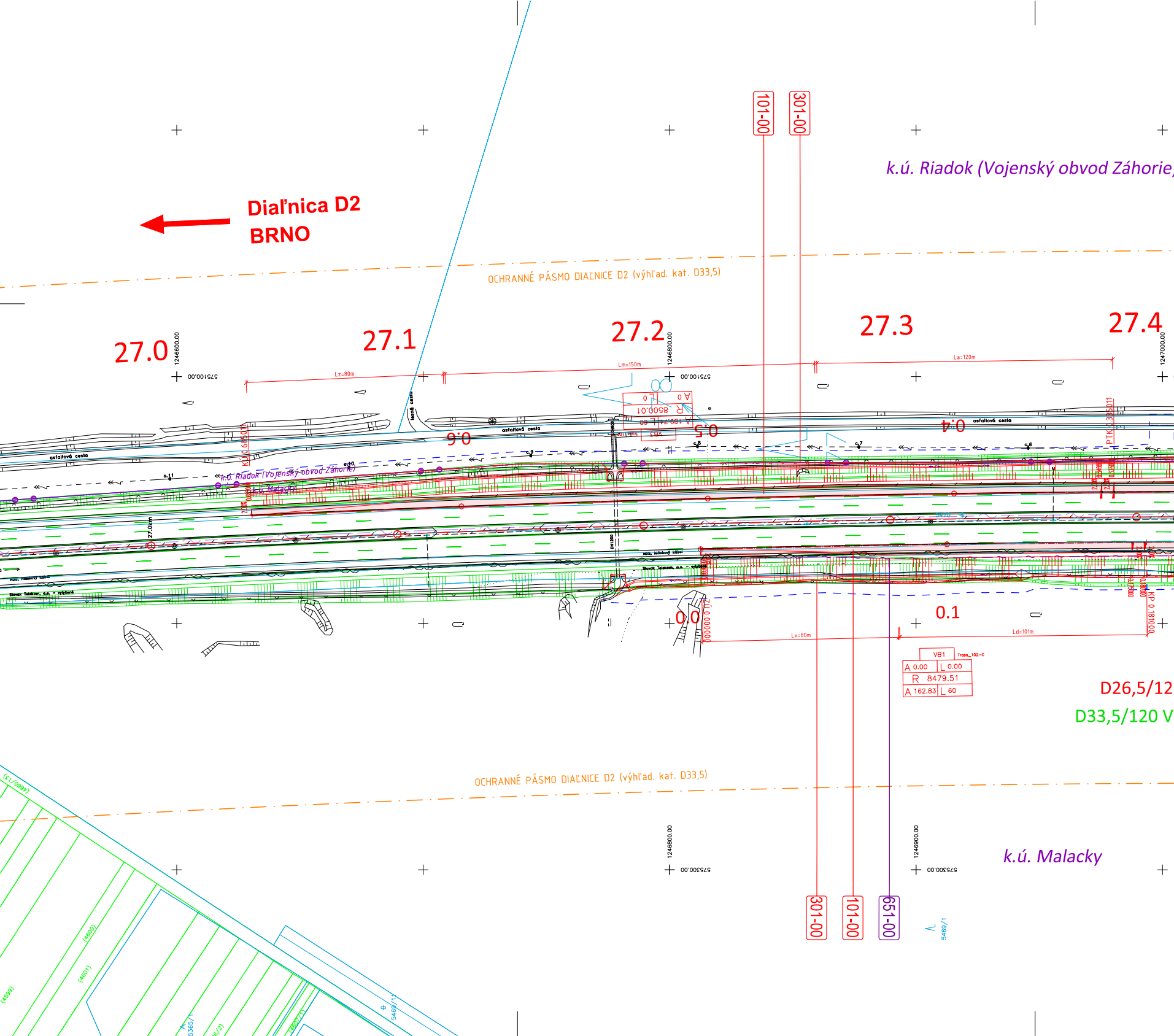
Diaľnica D2
BRNO
k.ú. Riadok (Vojenský obvod Záhorie
OCHRANNÉ PÁSMO DIAĽNICE D2 (výhľad. kat. D33,5)
27.0
27.1
27.2
27.3
27.4
Lz=80m
Lm=150m
La=120m
1246600.00
575100.00
1246800.00
1247000.00
101-00
301-00
651-00
asfaltová cesta
lesná cesta
k.ú. Riadok (Vojenský obvod Záhorie)
k.ú. Malacky
27.0km
0.6
0.5
0.4
0.0
0.1
A 0
L 0
R 8500.01
A 189.74
L 60
VB3
Lv=80m
Ld=101m
KP 0.181000
VB1
Trasa_102-C
A 0.00
L 0.00
R 8479.51
A 162.83
L 60
D26,5/12
D33,5/120 V
OCHRANNÉ PÁSMO DIAĽNICE D2 (výhľad. kat. D33,5)
k.ú. Malacky
1246800.00
575300.00
1246900.00
5469/1
(4599)
(4600)
(4601)
5365/1

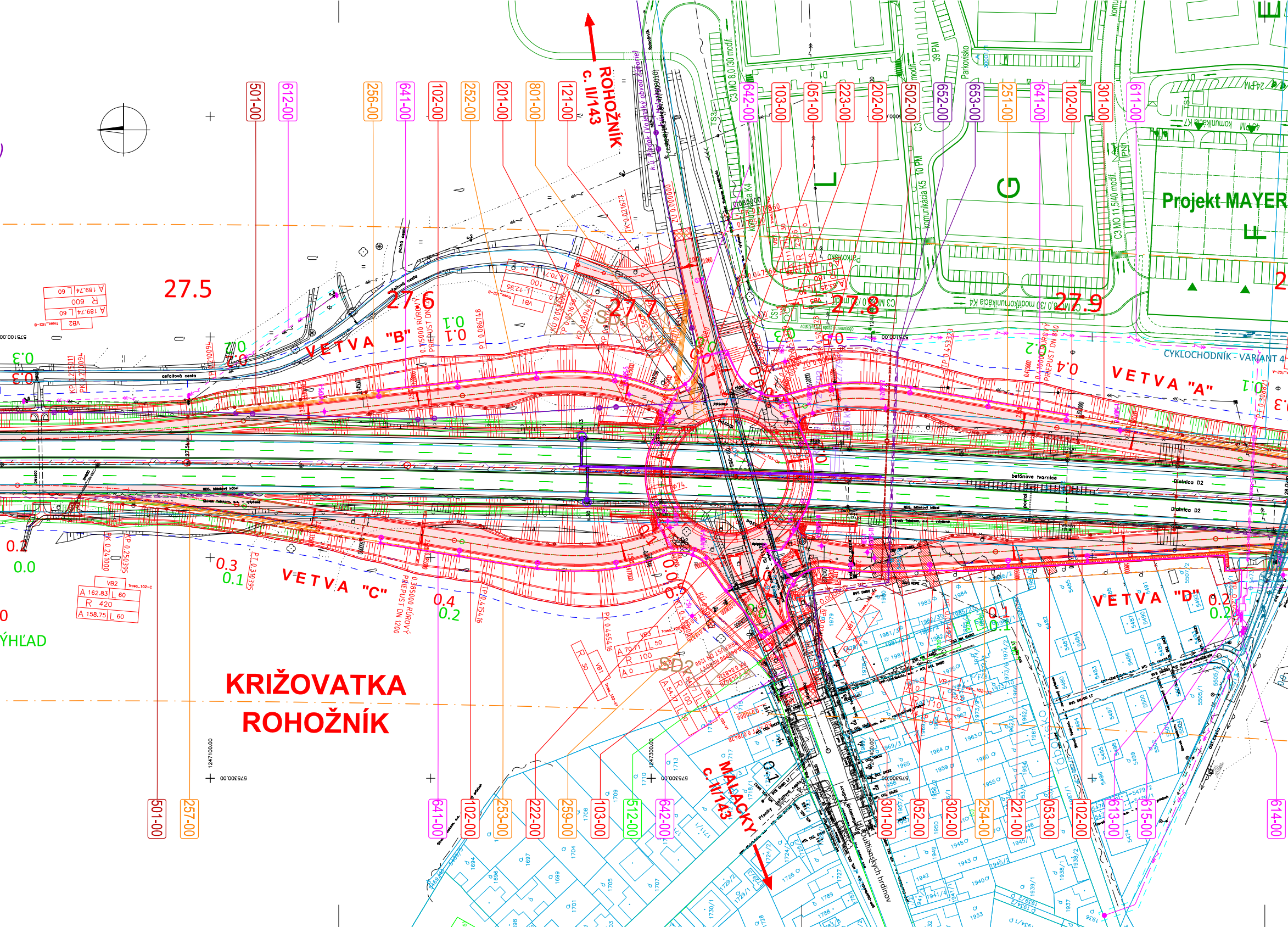
KRIŽOVATKA
ROHOŽNÍK
ROHOŽNÍK
c. II/143
MALACKY
c. II/143
VETVA "A"
VETVA "B"
VETVA "C"
VETVA "D"
Projekt MAYER
CYKLOCHODNÍK - VARIANT 4
Diaľnica D2
27.5
27.6
27.7
27.8
27.9
501-00
612-00
256-00
641-00
102-00
252-00
201-00
801-00
121-00
642-00
103-00
051-00
223-00
202-00
502-00
652-00
653-00
251-00
641-00
102-00
301-00
611-00
501-00
257-00
641-00
102-00
253-00
222-00
259-00
103-00
512-00
642-00
301-00
052-00
302-00
254-00
221-00
053-00
102-00
613-00
615-00
614-00
PRIEPUST DN 1200
PRIEPUST DN 800
Parkovisko
L
G
F
ÝHĽAD

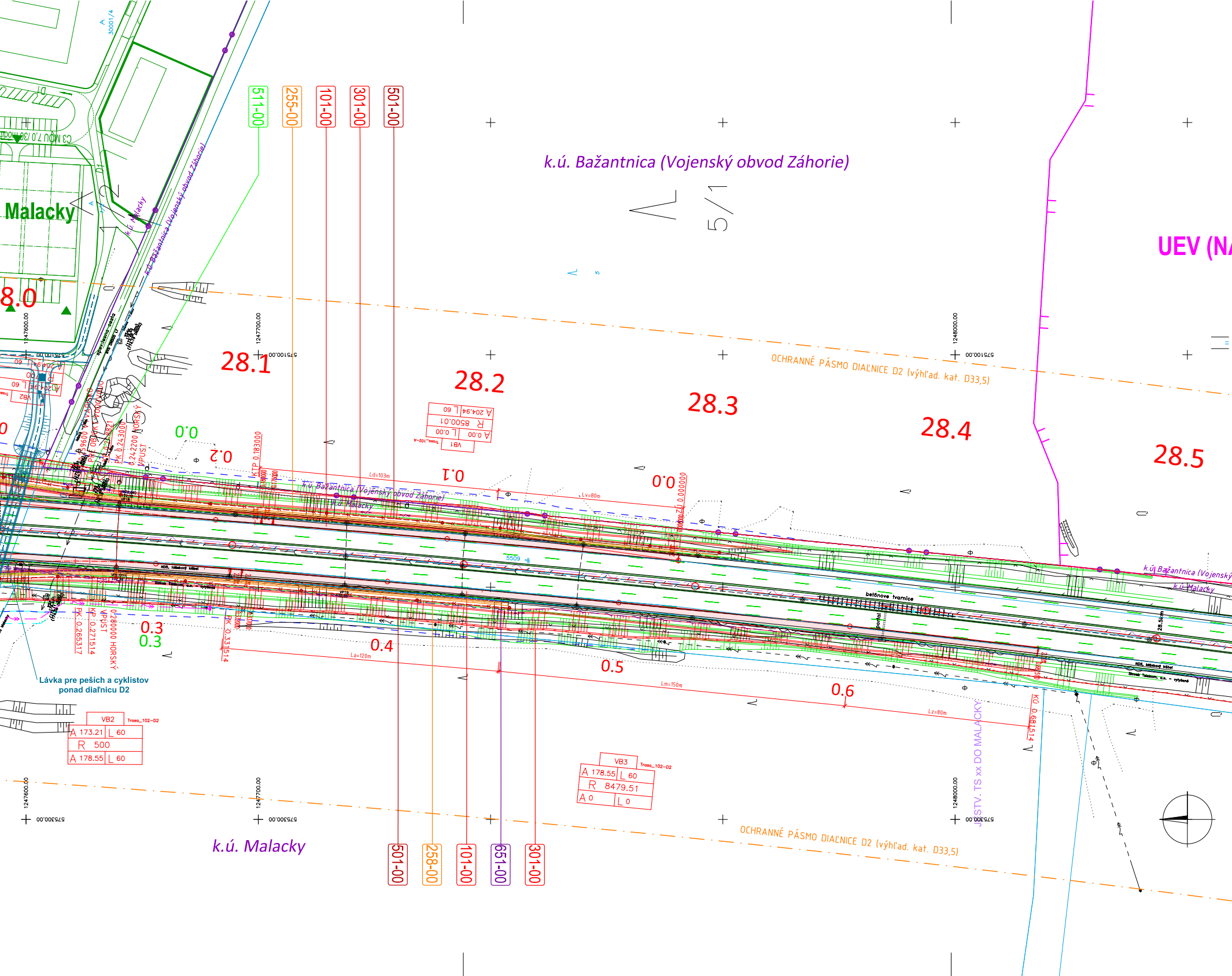
511-00
255-00
101-00
301-00
501-00
k.ú. Bažantnica (Vojenský obvod Záhorie)
Malacky
UEV (N
8.0
28.1
28.2
28.3
28.4
28.5
1247600.00
1247700.00
1248000.00
575100.00
OCHRANNÉ PÁSMO DIAĽNICE D2 (výhľad. kat. D33,5)
A 204.94 | L 60
R 8500.01
A 0.00 | L 0.00
VB1
Trasa_102-A
0.0
0.2
0.1
0.0
Ld=103m
Lv=80m
ZÚ 0.000000
KTP 0.183000
PK 0.243000
0.242200 HORSKÝ
VPUST
k.ú. Bažantnica (Vojenský obvod Záhorie)
k.ú. Malacky
5509
betónové tvarnice
portal
HDS, hliníkový kábel
Slovak Telekom, a.s. - vytýčené
PK 0.265317
KP 0.271514
VPUST
0.280000 HORSKÝ
PK 0.331514
0.3
0.3
0.4
La=120m
0.5
Lm=150m
0.6
Lz=80m
KO 0.681514
Lávka pre peších a cyklistov ponad diaľnicu D2
VB2
Trasa_102-D2
A 173.21 | L 60
R 500
A 178.55 | L 60
VB3
Trasa_102-D2
A 178.55 | L 60
R 8479.51
A 0 | L 0
JSTV. TS xx DO MALACKY
1247600.00
1247700.00
1248000.00
575300.00
OCHRANNÉ PÁSMO DIAĽNICE D2 (výhľad. kat. D33,5)
k.ú. Malacky
501-00
258-00
101-00
651-00
301-00

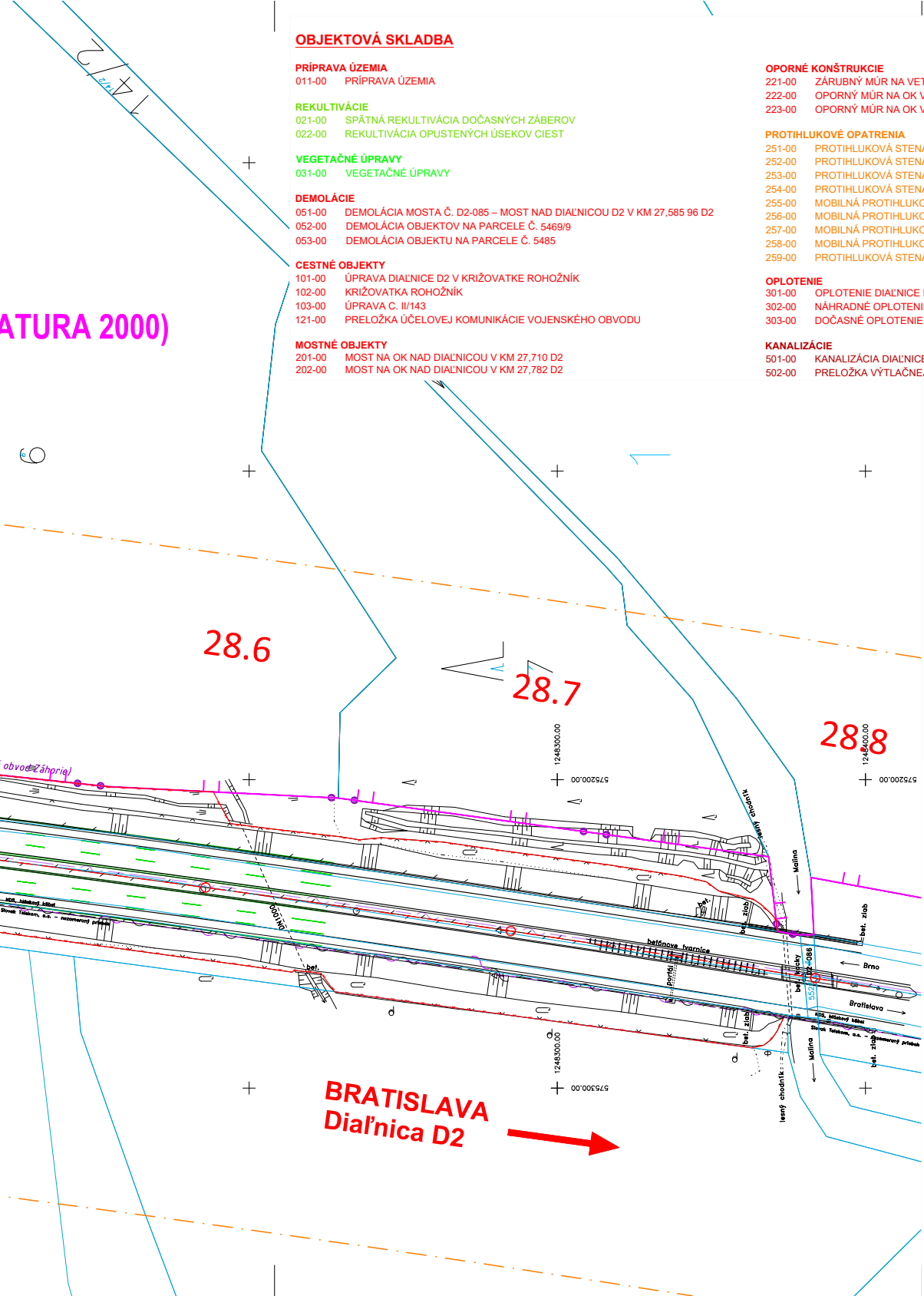
ATURA 2000)
28.6
28.7
28.8
1248300.00
575200.00
1248400.00
575200.00
575300.00
1248300.00
obvod Záhorie)
betónove tvarnice
portál
bet. kocky
D2-086
552
Brno
Bratislava
MDS, hlúkový kábel
Slovak Telekom, a.s. – nezameraný priebeh
bet. žlab
bet. žlab
bet. žlab
bet. žlab
Malina
Malina
lesný chodník
lesný chodník
BRATISLAVA
Diaľnica D2

OBJEKTOVÁ SKLADBA

PRÍPRAVA ÚZEMIA

011-00	PRÍPRAVA ÚZEMIA

REKULTIVÁCIE

021-00	SPÄTNÁ REKULTIVÁCIA DOČASNÝCH ZÁBEROV
022-00	REKULTIVÁCIA OPUSTENÝCH ÚSEKOV CIEST

VEGETAČNÉ ÚPRAVY

031-00	VEGETAČNÉ ÚPRAVY

DEMOLÁCIE

051-00	DEMOLÁCIA MOSTA Č. D2-085 – MOST NAD DIAĽNICOU D2 V KM 27,585 96 D2
052-00	DEMOLÁCIA OBJEKTOV NA PARCELE Č. 5469/9
053-00	DEMOLÁCIA OBJEKTU NA PARCELE Č. 5485

CESTNÉ OBJEKTY

101-00	ÚPRAVA DIAĽNICE D2 V KRIŽOVATKE ROHOŽNÍK
102-00	KRIŽOVATKA ROHOŽNÍK
103-00	ÚPRAVA C. II/143
121-00	PRELOŽKA ÚČELOVEJ KOMUNIKÁCIE VOJENSKÉHO OBVODU

MOSTNÉ OBJEKTY

201-00	MOST NA OK NAD DIAĽNICOU V KM 27,710 D2
202-00	MOST NA OK NAD DIAĽNICOU V KM 27,782 D2

OPORNÉ KONŠTRUKCIE

221-00	ZÁRUBNÝ MÚR NA VETVE D
222-00	OPORNÝ MÚR NA OK V KM 27,750 D2 VPRAVO
223-00	OPORNÝ MÚR NA OK V KM 27,750 D2 VĽAVO

PROTIHLUKOVÉ OPATRENIA

251-00	PROTIHLUKOVÁ STENA NA VETVE A
252-00	PROTIHLUKOVÁ STENA NA VETVE B
253-00	PROTIHLUKOVÁ STENA NA VETVE C
254-00	PROTIHLUKOVÁ STENA NA VETVE D
255-00	MOBILNÁ PROTIHLUKOVÁ STENA NA VETVE A
256-00	MOBILNÁ PROTIHLUKOVÁ STENA NA VETVE B
257-00	MOBILNÁ PROTIHLUKOVÁ STENA NA VETVE C
258-00	MOBILNÁ PROTIHLUKOVÁ STENA NA VETVE D
259-00	PROTIHLUKOVÁ STENA NA C. II/143

OPLOTENIE

301-00	OPLOTENIE DIAĽNICE D2
302-00	NÁHRADNÉ OPLOTENIE SÚKROMNÝCH POZEMKOV
303-00	DOČASNÉ OPLOTENIE SÚKROMNÝCH POZEMKOV

KANALIZÁCIE

501-00	KANALIZÁCIA DIAĽNICE D2
502-00	PRELOŽKA VÝTLAČNEJ KANALIZÁCIE Z TÁBORISKA

VODOVODY

511-00	ÚPRAVA VODOVODU DN 500 V KM 28,030 D2
512-00	PRELOŽKA VODOVODU DN 80 V KM 0,046 ÚPRAVY C.II/143

SILNOPRÚDOVÉ VEDENIA VN, NN A VO

611-00	PRELOŽKA VN 1x22kV VZDUŠNÉHO VEDENIA Č. 156
612-00	PRELOŽKA P.B. VN Č. 156
613-00	PRELOŽKA TS Č. 0040-042
614-00	ÚPRAVA NN VEDENIA Z TS Č. 0040-042
615-00	PRÍPOJKA NN PRE VEREJNÉ OSVETLENIE KRIŽOVATKY ROHOŽNÍK
641-00	VEREJNÉ OSVETLENIE KRIŽOVATKY ROHOŽNÍK
642-00	VEREJNÉ OSVETLENIE C. II/143

SLABOPRÚDOVÉ VEDENIA

651-00	PRELOŽKA KÁBLOV ST V KM 27,250 - 28,380 D2
652-00	PRELOŽKA KÁBLOV ST V KM 27,020 D2
653-00	PRELOŽKA KÁBLOV MOK V KM 27,070 D2
690-00	INFORMAČNÝ SYSTÉM DIAĽNICE D2 - STAVEBNÁ ČASŤ
690-11	INFORMAČNÝ SYSTÉM DIAĽNICE D2 - TECHNOLOGICKÁ ČASŤ

PRÍSTUPOVÉ KOMUNIKÁCIE

801-00	DOČASNÁ OBCHÁDZKA NA CESTE II/143
821-00	OBNOVA ŽIVIČNÉHO KRYTU CESTY II. TRIEDY
822-00	OBNOVA ŽIVIČNÝCH KRYTOV MIESTNYCH KOMUNIKÁCIÍ
823-00	OBNOVA ŽIVIČNÉHO KRYTU ÚČELOVEJ KOMUNIKÁCIE

OBJEDNÁVATEĽ:

NÁRODNÁ DIAĽNIČNÁ SPOLOČNOSŤ

RIADITEĽ ING. J.FÜRST	Č. ZÁKAZKY 2012-00	Alfa 04 a.s. Jašíkova 6 821 03 BRATISLAVA
HLAVNÝ INŽINIER PROJEKTU ING. G. PETŘVALSKÝ	ARCHÍVNE ČÍSLO 0305	

D

SÚRADNICOVÝ SYSTÉM S-JTSK	VÝŠKOVÝ SYSTÉM Bpv			
VYPRACOVAL ING. L. HARASLÍN	KONTROLOVAL ING. M. KOŠTIAL	ZODPOVEDNÝ PROJEKTANT ING. G. PETŘVALSKÝ	Alfa 04 a.s. Jašíkova 6 821 03 BRATISLAVA	
OBJEDNÁVATEĽ NÁRODNÁ DIAĽNIČNÁ SPOLOČNOSŤ, a.s.	OKRES (OBVOD) STAVBY MALACKY			
DIAĽNICA D2 - KRIŽOVATKA ROHOŽNÍK			STUPEŇ DÚR	FORMÁT 20 x A4
			DÁTUM 12.2021	Č. ZÁK. 2012-00
			MIERKA 1:1000	Č. ARCH. 0305
SITUÁCIA STAVBY NA PODKLADE KATASTRÁLNEJ MAPY			Č. VÝKRESU 3	Č. SÚPRAVY