



### Príloha č. 1 k VZN č. 3/2024 o pamätihodnostiach obce Rohožník

Evidencia pamätihodností obce Rohožník				
Identifikácia pamätihodnosti a jej zaradenie (hnutel'ná, nehnuteľná vec, historická udalosť a pod.	Umiestnenie	Údaje o vlastníkovi, ak je to relevantné,	Popis pamätihodnosti s dôrazom na jej kultúrno – historickú hodnotu,	Fotodokumentácia
Obecné múzeum	Pri mlyne 256/5 Rohožník	Obec Rohožník	Od roku 2022 sa Rohožník môže pochváliť novou pýchou – obecným múzeom. Vzniklo vďaka úsiliu miestnej komunity a podpore Bratislavskej regionálnej dotačnej schémy. Múzeum prezentuje miestnu históriu a kultúru prostredníctvom predmetov, ktoré venovali samotní obyvatelia.	

Synagóga	Ulica Pri potoku		<p>Drobná synagóga patrí k najstarším príkladom synagogálnej architektúry na Slovensku. Pochádza z 19. storočia. Synagóga stojí na námestí v strede obce. Ide o klasickú štvorcovú stavbu, ktorá stojí na obdĺžnikovom pôdoryse. V rokoch 2004 až 2005 bola synagóga v Rohožníku opravená s príspevom obce a Ústredného zväzu židovských náboženských obcí v Slovenskej republike. Pamiatka síce prešla stavebnou obnovou, ale z jej interiéru sa veľa nezachovalo. Na fasáde synagógy je umiestnená pamätná tabuľa venovaná obetiam holokaustu. V synagóge bola kedysi aj židovská škola. Synagóga je dodnes jedinou pamiatkou na židovskú komunitu v Rohožníku.</p>	
----------	------------------	--	---	---


Boží muka	Súradnice: 48.4584439, 17.1783303		<p>Božia muka za obcou pri ceste do Sološnice bola pri rekonštrukcii cesty o kus presunutá. História jej vzniku nie je známa. Po oprave zostala na nej kamenná tabuľka s nápisom: KU CTI A CHVÁLE BOŽEJ OPRAVENÉ ROKU 1981.</p> <p>V monografii obce sa spomína ľudová tradícia vzťahujúca sa k jej počiatku, ďalšia povest' k jej existencii a spomína sa aj v súvislosti s požiarom obce v roku 1866.</p>	 <p>epocha.sk</p>
-----------	---	--	---	--

Panský dom		Slovenská republika	<p>Panský dom - lokalita so schátranou budovou starej horárne, základmi pivnice a pozostatkom ovocných záhrad. Táto lokalita je známa svojou 300 ročnou huncokárskou históriou.</p> <p>Horáreň s názvom "Herrenhaus" tu bola zriadená miestnymi zemepánmi, malackými Pálffyovcami, po polovici 19. storočia. Tejto horárni predchádzala huncokárska usadlosť. Panský dom za Vysokou je posledná huncokárska usadlosť, ktorá nie je len kopa zarasteného machu.</p>	
------------	--	---------------------	--	---

<p>Kostol Nanebovzatia Panny Márie</p>	<p>Pri potoku 401/2, Rohožník, okres Malacky</p>		<p>Kostol postavený v rokoch 1857 – 1860. Jednoloďový sakrálny priestor, ktorý je v interiéri a exteriéri riešený v počatí romantického historizmu.</p>		
--	--	--	---	---	--


<p>Kaplnka sv. Rozálie</p>	<p>Súradnice: 48.4482211, 17.1869658</p>	<p>Kaplnka sv. Rozálie bola v osade-samote pri Rohožníku postavená pravdepodobne koncom 17. storočia. Podľa tradície je dnešná kaplnka postavená na mieste staršej zbozenej počas tureckých vojen. V jej interiéri bývala socha sv. Rozálie z hruškového dreva. Na soche zostali nápisy po jej obnovách, ktoré sa vykonali v roku 1885 (OBNo: Michall Wekaslpam 1885 Rolanski Martin) a v roku 1900 (v Rorbachu obnovil Štefan Binčík 22. septembra 1900). V roku 1996 bola socha zreštaurovaná, podľa reštaurátorov pochádzala z konca 17. storočia. V kaplnke sa nachádzala aj relikvia uložená v doske z červeného mramoru.</p>	 <p>epocha.sk</p>
--------------------------------	--	--	--


<p>Kaplnka sv. Urbana</p>	<p>Súradnice: 48.4419344, 17.1756175</p>	<p>V bývalých viniciach dal zemepán postaviť kaplnku sv. Urbana. Bola zaklenutá valenou klenbou, do nového tisícročia sa zachovala v zdevastovanom stave. Na dokumentačnej fotografii nemá strechu, ale nevieme, či to nebol len dôsledok dlhotrvajúcej opravy. Kaplnku opravili po roku 2010. Podľa máp kaplnka existovala v polovici 19. storočia.</p>	
-------------------------------	--	--	---


Zvonica	Súradnice: 48.4578195, 17.1714102		<p>Zvonica v obci pri potoku pochádza zo 17. storočia. Podľa tradície bola pôvodne nižšia s jedným zvonom. V období tureckých nájzdov ju mali vyvýšiť a zaobstarat' pre ňu aj ďalší zvon. Bývali na nej aj slnečné hodiny. Mechanické hodiny vo veži doslúžili už začiatkom 20. storočia. Zvonica bola rekonštruovaná v roku 1976. V roku 1992 ju vybavili elektrickými hodinami.</p>	 <p>epocha.sk</p>	
---------	---	--	---	--	--




Lurdská jaskyňa	Súradnice: 48.4617361, 17.1667072	<p>Za kostolom bola vybudovaná lurdská jaskyňa včlenením do kamennej kostolnej ochodze. Podľa zakladateľských tabuliek ju dali postaviť farníci z obce a pravdepodobne ju vybudoval kostolník Ján Kákoni s pomocou F. a T. Rybárika. Farníci začali lurdsnú jaskyňu stavať v jarných mesiacoch roku 1949 z vďaky k Panne Márii za záchranu počas 2. svetovej vojny a jej ukončenie. Sochu Panny Márie Lurdskej do nej preniesli z kostola. Biskup M. Buzalka 29. mája 1949 po obrade birmovky posvätil nový inventár kostola a aj lurdsnú kaplnku.</p>	 <p>epocha.sk</p>
-----------------	---	--	--

<p>Kaplnka so sochou sv. Jána Nepomuckého</p>	<p>Súradnice: 48.4593839, 17.1696014</p>	<p>Na <i>Ulici Pri potoku</i> je socha sv. Jána Nepomuckého v prístrešku, ktorý možno považovať za malú kaplnku. Sochu sv. Jána z pálenej hlíny datuje Ľ. Kotesová na začiatok 18. storočia. Socha stávala na podstavci pri starom obecnom úrade, bola obrátená ku kostolu.</p>		
---	--	---	---	--


<p>Kaplnka so sochou Piety pri Potoku</p>	<p>Súradnice: 48.4588936, 17.1699553</p>		<p>Na <i>Ulici Pri potoku</i> je časť múru pri domovej zástavbe upravená do podoby kaplnky s výklenkom. V ňom je vložená socha Sedembolestnej Panny Márie v podobe Piety.</p>	 <p>epocha.sk</p>	
---	--	--	---	--	--

<p>Socha sv. Floriána</p>	<p>Súradnice: 48.4587569, 17.1707665</p>		<p>Sochu sv. Floriána dal postaviť v roku 1897 Ján Štefek s manželkou Annou, rod. Chválovou, v strede obce neďaleko bývalej hasičskej zbrojnice. Posvätil ju farár Ján Karol Jakubovič. Socha bola počas svojej existencie viackrát premiestnená. Prvýkrát ju obnovili pri príležitosti hasičskej slávnosti 3. júla 1926, keď bola opäťovne posvätená farárom Mikulášom Šikutom.</p>		
---------------------------	--	--	--	---	--

<p>Najsvätejšia Trojica</p>	<p>Súradnice: 48.4613538, 17.1661209</p>		<p>Podľa zakladateľskej tabuľky bolo súsošie Najsvätejšej Trojice pri kostole postavené v roku 1905 nákladom Amerikánov, obyvateľov obce, ktorí odišli za prácou do Ameriky.</p>		
---------------------------------	--	--	--	---	--


<p>Socha sv. Vendelína</p>	<p>Súradnice: 48.4576787, 17.1683732</p>		<p>Sochu sv. Vendelína dal postaviť miestny zemepán pred vchodom do majera, kde choval hovädzí dobytok a ovce. V roku 1991 ju poškodili vandali, keď ju zhodili z podstavca. Opraviť ju dala obec.</p>		
----------------------------	--	--	--	---	--

Ecce homo	Súradnice: 48.4563435, 17.1690665	Socha Ježiša Krista v stvárnení <i>Ecce homo</i> stávala pri kostole až do roku 1858, keď ju premiestnili na cintorín. Bola poškodená pri bombardovaní počas 2. svetovej vojny. Po vojne ju opravili.	 <p>epocha.sk</p>
-----------	---	---	--

<p>Socha sv. Heleny</p>	<p>Súradnice: 48.4617024, 17.1656005</p>	<p>Na pomníku je vytesaných niekoľko nápisov vrátane zakladateľského, podľa ktorého dielo dali v roku 1895 postaviť Lukáš Benkovič s manželkou Rozáliou, rod. Drahoš. - zakladatelia zakúpili sochu sv. Heleny a dali ju postaviť na svojom pozemku v lokalite <i>Franvz</i> pri ceste do Kuchyne. Tam bola často poškodzovaná, preto po dohode s majiteľmi bola opravená a premiestnená ku kostolu, kde ju 18. augusta 1996 posvätil páter Edward Žakovicz.</p>	 A photograph of a stone monument in a grassy area. The monument consists of a large cross on top of a rectangular base. To the right of the cross is a statue of a woman, identified as Saint Helen, standing and holding a book. The base of the monument has a circular relief carving at the bottom. The background shows some trees and a cloudy sky.
-----------------------------	--	--	---



<p>Božia muka na Riadku</p>	<p>Súradnice: 48.4629777, 17.1651794</p>		<p>Božia muka v obecnej časti Riadok má v zasklenej nike sochu Božského srdca Ježišovho. V hornej časti muky sú vyryté iniciály jej zakladateľov.</p>		
-----------------------------	--	--	---	---	--

<p>Kríž – Pomník padlých</p>	<p>Súradnice: 48.4559447, 17.1682237</p>	<p>Na cintoríne je ústredný kamenný kríž, ktorý podľa zakladateľskej mramorovej tabuľky dali postaviť miestni vystaňovalci do Ameriky. Bol postavený v roku 1920 nákladom 7500 korún. Jeho autorom by mohol byť V. Semerák z Olomouca. Kríž bol postavený aj ako pomník padlých v 1. svetovej vojne. Z bočných strán sú vložené tabuľky s menami padlých. Po ďalšej vojne bola pod tabuľku zakladateľov pomníka pripevnená ďalšia s menami padlých v 2. svetovej vojne.</p>	 <p>epocha.sk</p>	
------------------------------	--	---	--	--

Kríž v obci	Senická ulica		<p>V obci pri ceste do Sološnice je v kovanej polkruhovej ohrádke kamenný kríž r roku 1801. Letopočet je vytesaný do barokizujúceho podstavca s hranatými volútami.</p>	
-------------	---------------	--	---	---